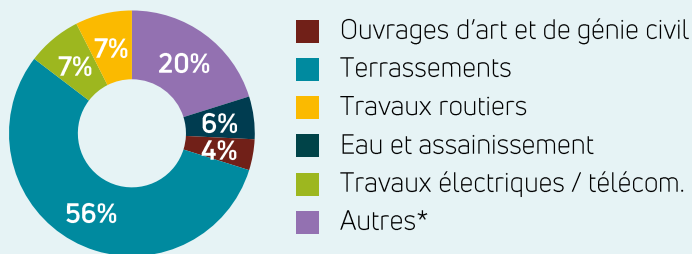
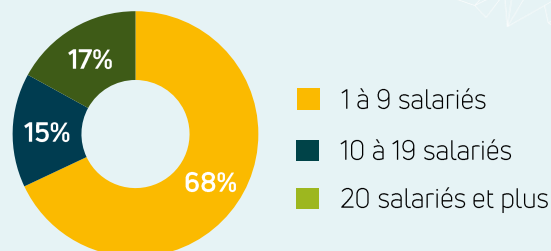


## CHIFFRES CLÉS BRETAGNE 2021

€ **2 132 M€** de travaux réalisés,  
4,6 % du total national

 **1 032** entreprises

**Répartition des entreprises  
employant des salariés par activité :**



\*(location avec opérateur de matériel de construction, construction de voies ferrées, forages et sondages, autres travaux spécialisés de construction)

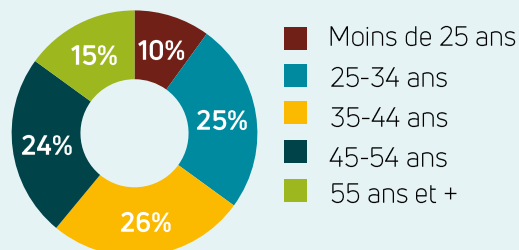
 **13 263** Salariés dont

**71%** de salariés  
en production

 **40,3 ans**  
ÂGE MOYEN DES SALARIÉS DE  
PRODUCTION

**Répartition des salariés par âge :**

15 % des salariés de  
production âgés de 55  
ans ou plus

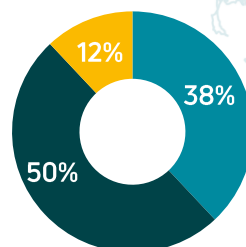


Sources : Cellule Economique de Bretagne, Acoiss-Urssaf, NSEE REE, UCF

# Les Travaux Publics LE DÉPARTEMENT DES CÔTES D'ARMOR

## LE CHIFFRE D'AFFAIRES 2021

€ **398 M€ HT**  
DE CHIFFRE D'AFFAIRES,  
soit 18 % du total régional



- Commande privée
- Commande publique – collectivités locales
- Commande publique – Etat, entreprises publiques, concessions et contrats de partenariat

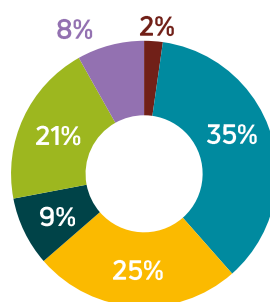
## L'APPAREIL DE PRODUCTION

 **208**  
ENTREPRISES  
soit 20 % du total régional

## LES SALARIÉS

 **2 210**  
SALARIÉS (+ 2,5 % en un an)  
soit 17 % du total régional

Répartition des salariés par activité de l'entreprise :

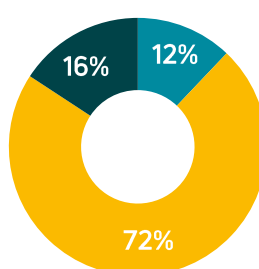


- Ouvrages d'art et de génie civil
- Terrassements
- Travaux routiers
- Eau et assainissement
- Travaux électriques / télécommunication
- Autres\*

\* (location avec opérateur de matériel de construction, construction de voies ferrées, forages et sondages, autres travaux spécialisés de construction)

 **72 %**  
DES SALARIÉS EN  
PRODUCTION\*\*

Répartition des salariés par métier\*\* :



- Administration
- Production
- Technique et encadrement de chantier

\*\* Données UCF 2020

Sources : Cellule Economique de Bretagne, Acooss-Urssaf, UCF, INSEE REE

# Les Travaux Publics LE DÉPARTEMENT DES CÔTES D'ARMOR

## LES RÉSEAUX

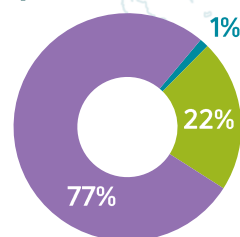


**20 716** Km

**de réseau routier**

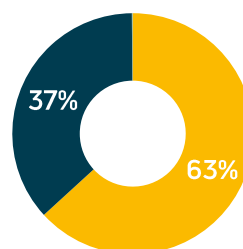
soit 28 % du réseau routier régional

Répartition du réseau routier dans le département



- Routes nationales
- Routes départementales
- Voies communales et intercommunales

Etat du réseau routier national dans le département (496 km de chaussées)



- Bon état
- Etat moyen



**333** Km de lignes ferroviaires

**exploitées par SNCF**

soit 30 % du réseau ferroviaire régional

- 44 % des lignes électrifiées
- 62 % des lignes exploitées en voie unique



## AUTRES RÉSEAUX DE TRANSPORT ET MOBILITÉS

- 4 ports de commerce / 2 ports de pêche équipés d'une criée / 12 ports de plaisance
- 2 aéroports
- Le Département est gestionnaire de la section costarmoricaïne du canal de Nantes à Brest :  
42 km, 55 écluses et un barrage
- 574 km d'aménagements cyclables
- 2 Pôles d'échanges multimodaux : Saint-Brieuc et Guingamp
- 66 aires de covoiturage
- 534 points de recharge électrique
- 3 stations GNV publiques

# Les Travaux Publics LE DÉPARTEMENT DES CÔTES D'ARMOR

## LES RÉSEAUX



**18 783** Km

de réseaux d'eau potable

- Rendement du réseau de distribution : 86,6 %
- Indice linéaire de pertes en réseau : 1,08 m<sup>3</sup>/km/j
- Taux de renouvellement : 0,7 %



**11 856** Km

de lignes électriques HT

**14 286** Km

de lignes électriques BT

**6 388** Km de réseaux

d'assainissement collectif

soit 19 % du réseau régional

**368** Stations de traitement

des eaux usées

dont 36 % ont plus de 30 ans  
Taux de conformité : 98 %

**61** installations éoliennes



**53** Km

de canalisations de gaz  
basse pression

**3 301** Km

de canalisations de gaz  
moyenne pression

*Chiffres GRDF 2020*

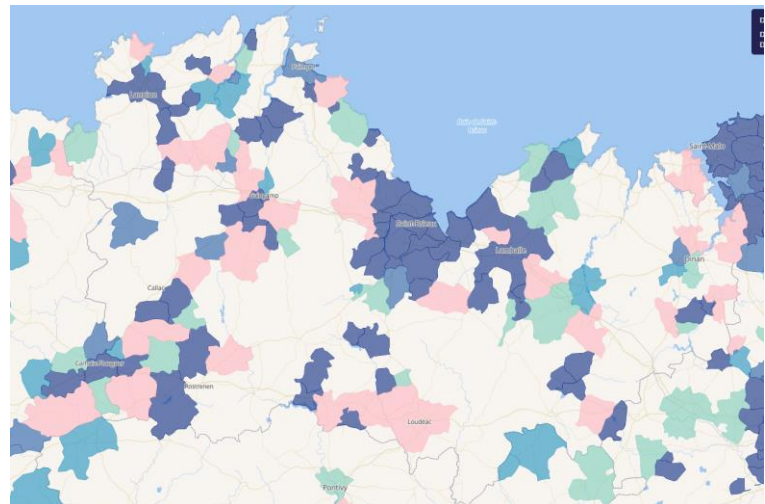
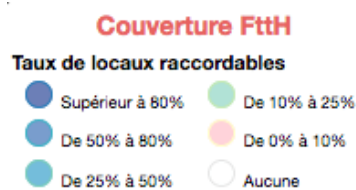


## RÉSEAU DE TÉLÉCOMMUNICATIONS

**31,7 % :**

Part des logements et locaux  
couverts par la fibre optique  
à la fin du 3<sup>ème</sup> trimestre 2022  
contre 46,4 % en Bretagne

Carte des déploiements fibre au 30/09/2022 :



Sources : SDeS, SETRA, ON3V, SNCF, Ministère de la Transition écologique et solidaire, ENEDIS, GRDF