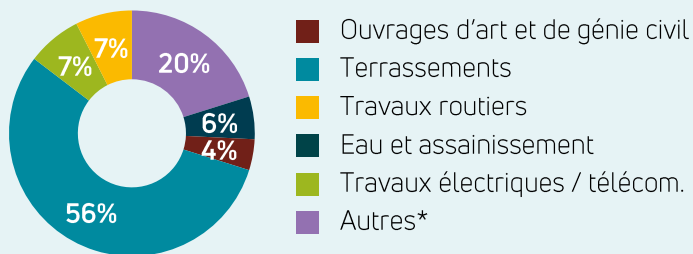
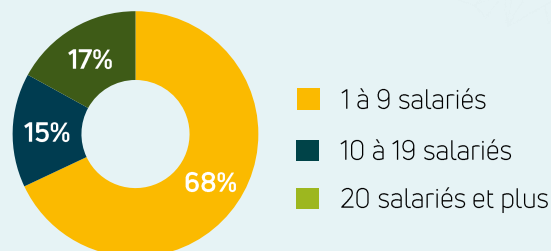


**CHIFFRES CLÉS BRETAGNE 2021**

€ **2 132 M€** de travaux réalisés,  
4,6 % du total national

**1 032** entreprises

**Répartition des entreprises  
employant des salariés par activité :**



\*(location avec opérateur de matériel de construction, construction de voies ferrées, forages et sondages, autres travaux spécialisés de construction)

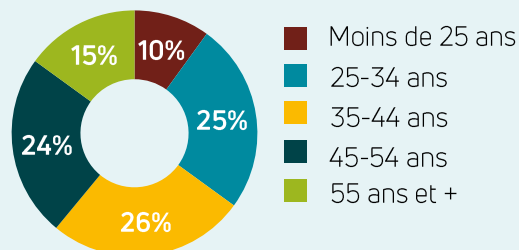
**13 263** Salariés dont

**71%** de salariés  
en production

**40,3 ans**  
ÂGE MOYEN DES SALARIÉS DE  
PRODUCTION

**Répartition des salariés par âge :**

15 % des salariés de  
production âgés de 55  
ans ou plus

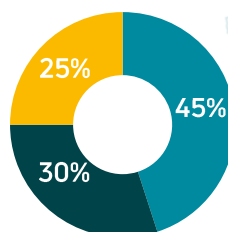


Sources : Cellule Economique de Bretagne, Acoiss-Urssaf, NSEE REE, UCF

# Les Travaux Publics LE DÉPARTEMENT DU FINISTÈRE

## LE CHIFFRE D'AFFAIRES 2021

€ **506 M€ HT**  
DE CHIFFRE D'AFFAIRES,  
soit 24 % du total régional



- Commande privée
- Commande publique – collectivités locales
- Commande publique – Etat, entreprises publiques, concessions et contrats de partenariat

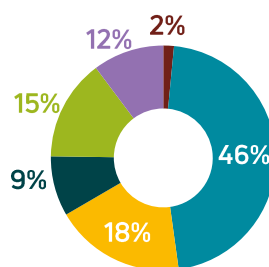
## L'APPAREIL DE PRODUCTION

 **249**  
ENTREPRISES  
soit 24 % du total régional

## LES SALARIÉS

 **3 069**  
SALARIÉS (+4% sur un an)  
soit 23 % du total régional

### Répartition des salariés par activité de l'entreprise :



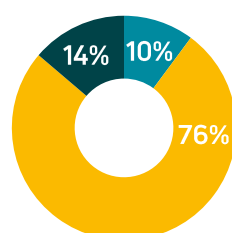
- Ouvrages d'art et de génie civil
- Terrassements
- Travaux routiers
- Eau et assainissement
- Travaux électriques / télécommunication
- Autres\*

\*(location avec opérateur de matériel de construction, construction de voies ferrées, forages et sondages, autres travaux spécialisés de construction)

 **76 %**

DES SALARIÉS EN PRODUCTION\*\*

### Répartition des salariés par métier\*\* :



- Administration
- Production
- Technique et encadrement de chantier

\*\* Données UCF 2020

Sources : Cellule Economique de Bretagne, Acooss-Urssaf, UCF, INSEE REE

# Les Travaux Publics LE DÉPARTEMENT DU FINISTÈRE

## LES RÉSEAUX

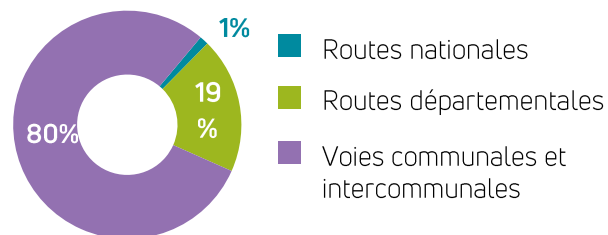


**18 089** Km

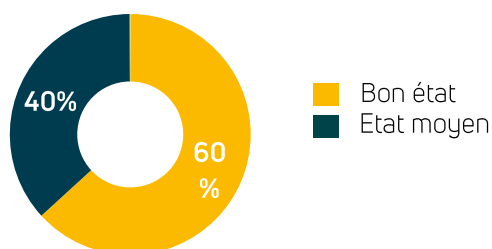
de réseau routier

soit 25 % du réseau routier régional

### Répartition du réseau routier dans le département



### Etat du réseau routier national dans le département (419 km de chaussées)



**254** Km de lignes ferroviaires

exploitées par SNCF

soit 23 % du réseau ferroviaire régional

- 56 % des lignes électrifiées
- 46 % des lignes exploitées en voie unique



## AUTRES RÉSEAUX DE TRANSPORT ET MOBILITÉS

- 5 ports de commerce / 8 ports de pêche équipés d'une criée / 15 ports de plaisance
- 3 aéroports
- Un téléphérique (460 m), une ligne de tramway (14,3 km) et une seconde ligne en projet à Brest
- Le canal de Nantes à Brest dans le Finistère : Une ria de 18 km, 81 km de cours d'eau canalisés, 46 écluses et un barrage mobile
  - 1 071 km d'aménagements cyclables
  - 5 Pôles d'échanges multimodaux (achevés ou en cours) : Brest, Morlaix, Quimperlé, Quimper et Rosporden
  - 61 aires de covoiturage
  - 655 points de recharge électrique
  - 5 stations GNV publiques

Sources : SDeS, SETRA, ON3V, SNCF, Ministère de la Transition écologique et solidaire, Vélo et territoires, ENEDIS, GIREVE, GRDF

# Les Travaux Publics LE DÉPARTEMENT DU FINISTÈRE

## LES RÉSEAUX



**20 000** Km

de réseaux d'eau potable

- Rendement du réseau de distribution : 82 %
- Indice linéaire de pertes en réseau : 1,67 m<sup>3</sup>/km/j
- Taux de renouvellement : 0,5 %



**12 602** Km

de lignes électriques HT

**16 377** Km

de lignes électriques BT

**10 787** Km de réseaux

d'assainissement collectif

soit 31 % du réseau régional

**42** installations éoliennes



**203** Km

de canalisations de gaz basse pression

**192** Stations de traitement

des eaux usées

dont 25 % ont plus de 30 ans  
Taux de conformité : 96 %

**5 495** Km

de canalisations de gaz moyenne pression

*Chiffres GRDF 2020*

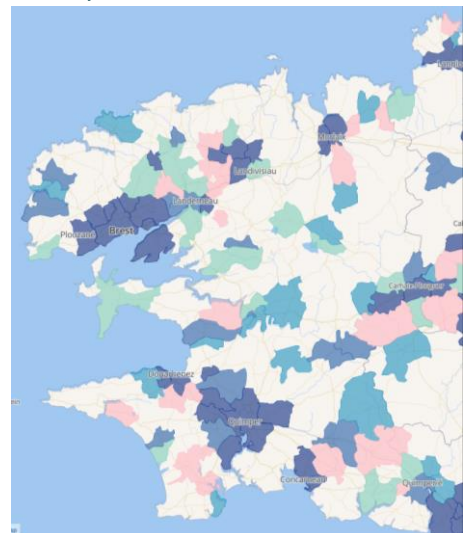


## RÉSEAU DE TÉLÉCOMMUNICATIONS

**50,7 % :**

Part des logements et locaux couverts par la fibre optique à la fin du 3<sup>ème</sup> trimestre 2022 contre 46,4 % en Bretagne

Carte des déploiements fibre au 30/09/2022 :



Sources : SDeS, SETRA, ON3V, SNCF, Ministère de la Transition écologique et solidaire, ENEDIS, GRDF