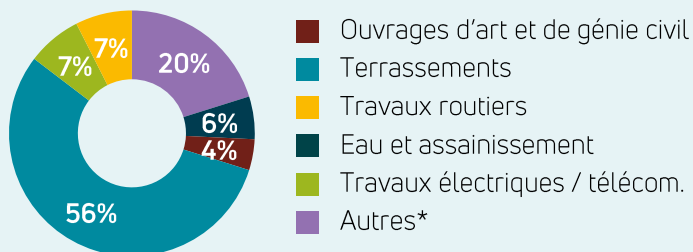
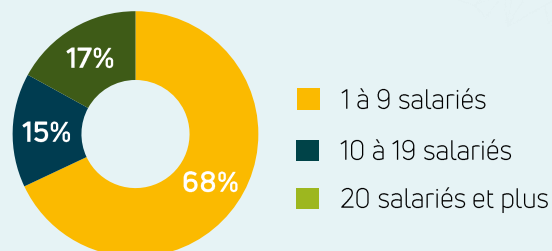


CHIFFRES CLÉS BRETAGNE 2021

€ **2 132 M€** de travaux réalisés,
4,6 % du total national

1 032 entreprises

**Répartition des entreprises
employant des salariés par activité :**



*(location avec opérateur de matériel de construction, construction de voies ferrées, forages et sondages, autres travaux spécialisés de construction)

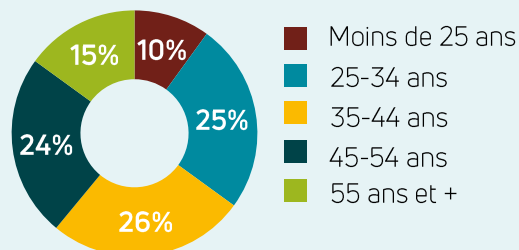
13 263 Salariés dont

71% de salariés
en production

40,3 ans
ÂGE MOYEN DES SALARIÉS DE
PRODUCTION

Répartition des salariés par âge :

15 % des salariés de
production âgés de 55
ans ou plus



Sources : Cellule Economique de Bretagne, Acoiss-Urssaf, NSEE REE, UCF

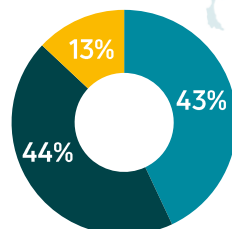
Les Travaux Publics LE DÉPARTEMENT DU MORBIHAN

LE CHIFFRE D'AFFAIRES 2021



508 M€ HT

DE CHIFFRE D'AFFAIRES,
soit 24 % du total régional



- Commande privée
- Commande publique – collectivités locales
- Commande publique – Etat, entreprises publiques, concessions et contrats de partenariat

L'APPAREIL DE PRODUCTION



244

ENTREPRISES
soit 24 % du total régional

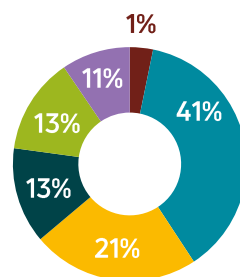
LES SALARIÉS



2 998

SALARIÉS (+2,3% en un an)
soit 23 % du total régional

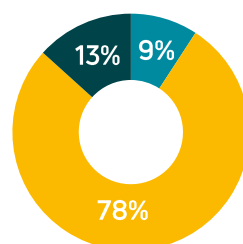
Répartition des salariés
par activité de l'entreprise :



- Ouvrages d'art et de génie civil
- Terrassements
- Travaux routiers
- Eau et assainissement
- Travaux électriques / télécommunication
- Autres*

* (location avec opérateur de matériel de construction, construction de voies ferrées, forages et sondages, autres travaux spécialisés de construction)

Répartition des salariés
par métier : **



- Administration
- Production
- Technique et encadrement de chantier



78 %

DES SALARIÉS EN
PRODUCTION**

** Données UCF 2020

Sources : Cellule Economique de Bretagne, Acooss-Urssaf, UCF, INSEE REE

Les Travaux Publics LE DÉPARTEMENT DU MORBIHAN

LES RÉSEAUX

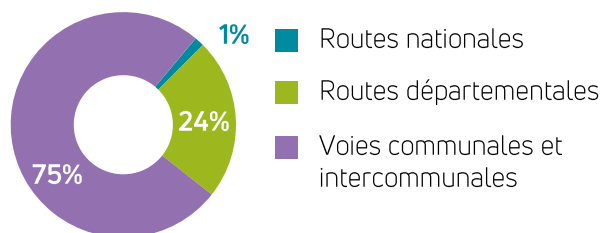


17 538 Km

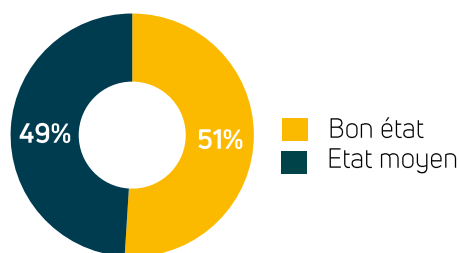
de réseau routier

soit 24 % du réseau routier régional

Répartition du réseau routier dans le département



Etat du réseau routier national dans le département (477 km de chaussées)



206 Km de lignes ferroviaires

exploitées par SNCF

soit 18 % du réseau ferroviaire régional

- 58 % des lignes électrifiées
- 42 % des lignes exploitées en voie unique



AUTRES RÉSEAUX DE TRANSPORT ET INTERMODALITÉS

- 2 ports de commerce / 2 ports de pêche équipés d'une criée / 26 ports de plaisance
- 2 aéroports
- Plus de 300 km de voies navigables
- 633 km d'aménagements cyclables
- 4 Pôles d'échanges multimodaux (achevés ou en cours) : Auray, Lorient, Pontivy et Vannes
- 96 aires de covoiturage
- 562 points de recharge électrique
- 5 stations GNV publiques

Les Travaux Publics LE DÉPARTEMENT DU MORBIHAN



LES RÉSEAUX



15 469 Km

de réseaux d'eau potable

- Rendement du réseau de distribution : 85,9 %
- Indice linéaire de pertes en réseau : 0,5 m³/km/j
- Taux de renouvellement : 0,6%



11 602 Km

de lignes électriques HT

13 718 Km

de lignes électriques BT

12 928 Km de réseaux

d'assainissement collectif

soit 38 % du réseau régional

253 Stations de traitement

des eaux usées

dont 23 % ont plus de 30 ans
Taux de conformité : 98 %

46 installations éoliennes



47 Km

de canalisations de gaz
basse pression

4 926 Km

de canalisations de gaz
moyenne pression

Chiffres GRDF 2020

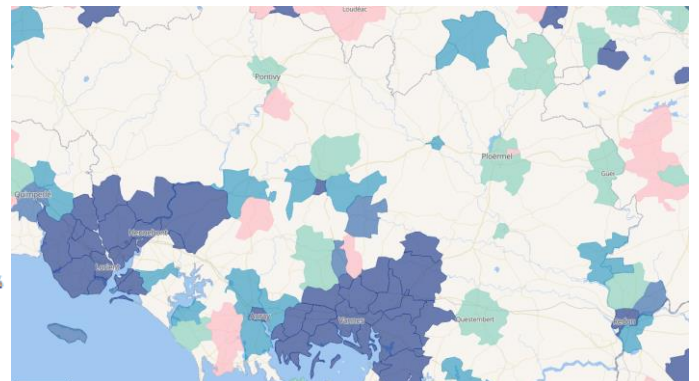


RÉSEAU DE TÉLÉCOMMUNICATIONS

54,3 % :

Part des logements et locaux
couverts par la fibre optique
à la fin du 3^{ème} trimestre 2022
contre 46,4% en Bretagne

Carte des déploiements fibre au 30/09/2022 :



Sources : SDeS, SETRA, ON3V, SNCF, Ministère de la Transition écologique et solidaire, ENEDIS, GRDF, Arcep