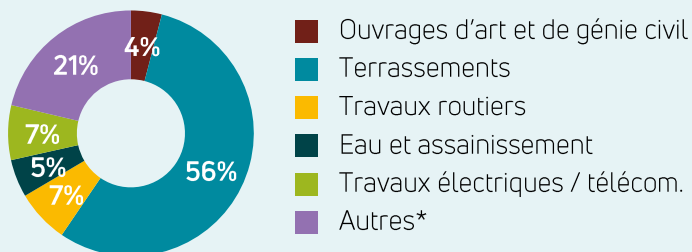
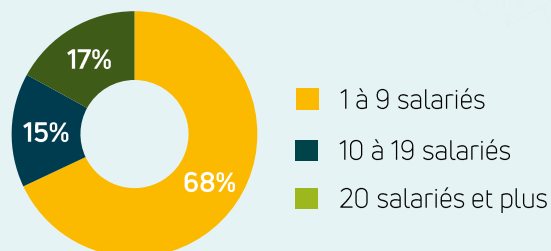


CHIFFRES CLÉS BRETAGNE 2022

€ **2 347 M€** de travaux réalisés,
4,6 % du total national

1 078 entreprises

**Répartition des entreprises
employant des salariés par activité :**



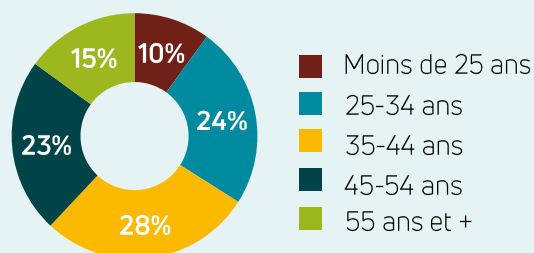
*(location avec opérateur de matériel de construction, construction de voies ferrées, forages et sondages, autres travaux spécialisés de construction)

14 020 Salariés dont

61% de salariés en production

40,4 ans
ÂGE MOYEN DES SALARIÉS DE PRODUCTION

Répartition des salariés par âge :



15 % des salariés de production âgés de 55 ans ou plus

Sources : Cellule Economique de Bretagne, Acoess-Urssaf, INSEE REE, UCF

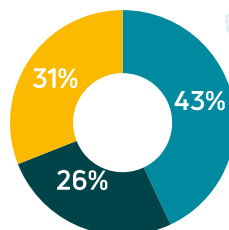
Les Travaux Publics LE DÉPARTEMENT DU FINISTÈRE

LE CHIFFRE D'AFFAIRES 2022



522 M€ HT

DE CHIFFRE D'AFFAIRES,
soit 22 % du total régional



- Commande privée
- Commande publique – collectivités locales
- Commande publique – Etat, entreprises publiques, concessions et contrats de partenariat

L'APPAREIL DE PRODUCTION



253

ENTREPRISES
soit 23 % du total régional

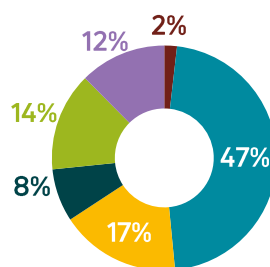
LES SALARIÉS



3 301

SALARIÉS (+7,5 % sur un an)
soit 24 % du total régional

Répartition des salariés par activité de l'entreprise :



- Ouvrages d'art et de génie civil
- Terrassements
- Travaux routiers
- Eau et assainissement
- Travaux électriques / télécommunication
- Autres*

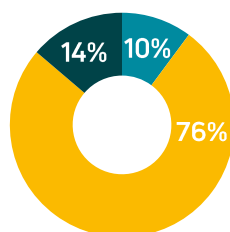
*(location avec opérateur de matériel de construction, construction de voies ferrées, forages et sondages, autres travaux spécialisés de construction)



76 %

DES SALARIÉS EN
PRODUCTION**

Répartition des salariés par métier** :



- Administration
- Production
- Technique et encadrement de chantier

** Données UCF 2020

Sources : Cellule Economique de Bretagne, Acooss-Urssaf, UCF, INSEE REE

Les Travaux Publics LE DÉPARTEMENT DU FINISTÈRE

LES RÉSEAUX

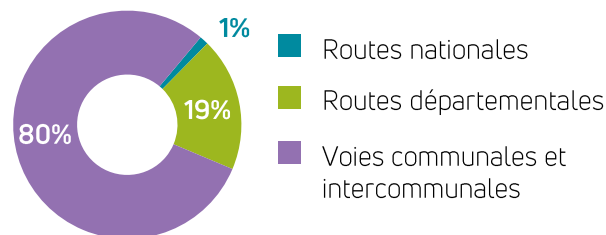


18 467 Km

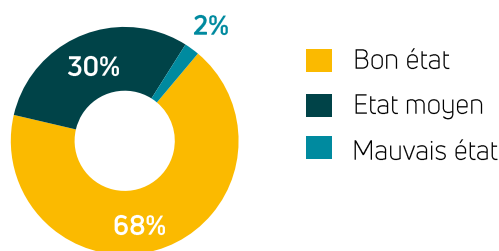
de réseau routier

soit 25 % du réseau routier régional

Répartition du réseau routier dans le département



Etat du réseau routier national dans le département (419 km de chaussées)



229 Km de lignes ferroviaires

exploitées par SNCF

soit 22 % du réseau ferroviaire régional

- 63 % des lignes électrifiées



AUTRES RÉSEAUX DE TRANSPORT ET MOBILITÉS

- 2 ports de commerce / 8 ports de pêche équipés d'une criée / 32 ports de plaisance
- 3 aéroports
- Un téléphérique (460 m), une ligne de tramway (14,3 km) et une seconde ligne en travaux à Brest
- Le canal de Nantes à Brest dans le Finistère : Une ria de 18 km, 81 km de cours d'eau canalisés, 46 écluses et un barrage mobile
- 790 km d'aménagements cyclables
- 94 % de la superficie du département desservie par les transports en commun*
- 61 aires de covoiturage
- 913 points de recharge électrique
- 3 stations GNV publiques

* Superficie des communes incluses sur le territoire d'une AOM par rapport à la superficie totale du département

Sources : SDeS, Géovélo, SNCF, Ministère de la Transition écologique et solidaire, ENEDIS, GIREVE, INSEE, Région Bretagne, Portsdebretagne

Les Travaux Publics LE DÉPARTEMENT DU FINISTÈRE

LES RÉSEAUX



20 000 Km

de réseaux d'eau potable
(Source : SISPEA 2020)

- Rendement du réseau de distribution* : 88,1 %
- Indice linéaire de pertes en réseau* : 1,5 m³/km/j
- Taux de renouvellement* : 0,52 %

10 787 Km de réseaux

d'assainissement collectif
(Source : SISPEA 2020)
soit 31 % du réseau régional

192 Stations de traitement

des eaux usées
dont 23 % ont plus de 30 ans*
Taux de conformité* : 96 %

* Données SISPEA 2022



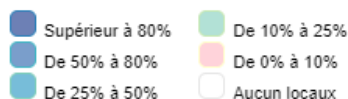
RÉSEAU DE TÉLÉCOMMUNICATIONS

47,7 % :

Part locaux couverts par la fibre optique
à la fin du 2^{ème} trimestre 2023
contre 52,7 % en Bretagne

COUVERTURE FTTH - COMMUNES

Taux de locaux raccordables



12 676 Km

de lignes électriques MT

16 494 Km

de lignes électriques BT

43 installations éoliennes



14

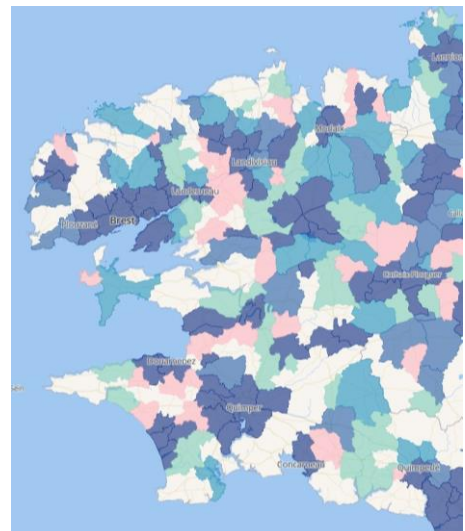
Sites d'injection de biométhane

167 GWh/an

de capacité de production

Chiffres GRDF 2023

Carte des déploiements fibre au 30/09/2023 :



Sources : SDeS, SISPEA, Eaufrance, ENEDIS, GRDF, ARCEP