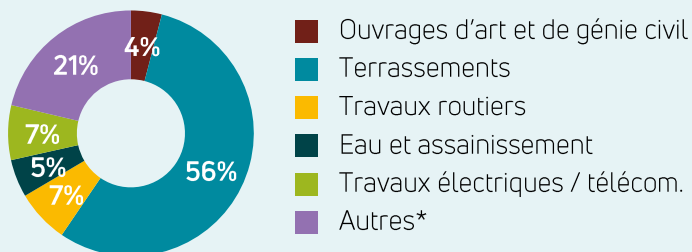
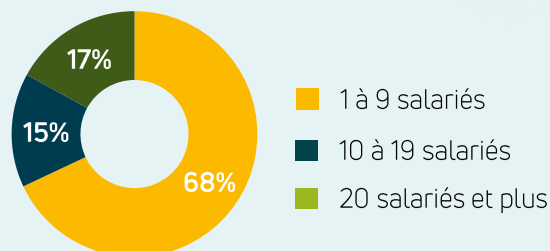


**CHIFFRES CLÉS BRETAGNE 2022**

€ **2 347 M€** de travaux réalisés,  
4,6 % du total national

**1 078** entreprises

**Répartition des entreprises  
employant des salariés par activité :**



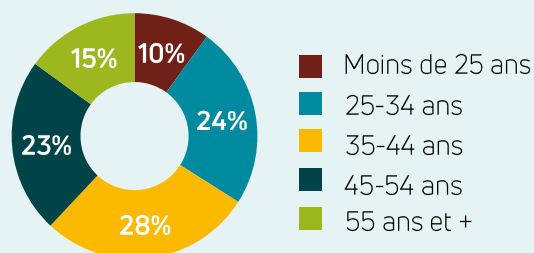
\*(location avec opérateur de matériel de construction, construction de voies ferrées, forages et sondages, autres travaux spécialisés de construction)

**14 020** Salariés dont

**61%** de salariés  
en production

**40,4 ans**  
ÂGE MOYEN DES SALARIÉS DE  
PRODUCTION

**Répartition des salariés par âge :**



15 % des salariés de  
production âgés de 55  
ans ou plus

Sources : Cellule Economique de Bretagne, Acoess-Urssaf, INSEE REE, UCF

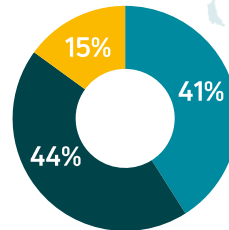
# Les Travaux Publics LE DÉPARTEMENT DU MORBIHAN



## LE CHIFFRE D'AFFAIRES 2022

€ **570 M€ HT**

DE CHIFFRE D'AFFAIRES,  
soit 24 % du total régional



- Commande privée
- Commande publique – collectivités locales
- Commande publique – Etat, entreprises publiques, concessions et contrats de partenariat

## L'APPAREIL DE PRODUCTION



**261**

ENTREPRISES  
soit 24 % du total régional

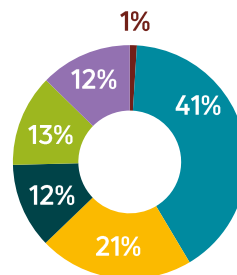
## LES SALARIÉS



**3 154**

SALARIÉS (+5,2% en un an)  
soit 22 % du total régional

Répartition des salariés par activité de l'entreprise :



- Ouvrages d'art et de génie civil
- Terrassements
- Travaux routiers
- Eau et assainissement
- Travaux électriques / télécommunication
- Autres\*

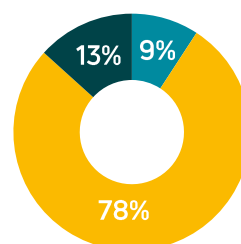
\* (location avec opérateur de matériel de construction, construction de voies ferrées, forages et sondages, autres travaux spécialisés de construction)



**78 %**

DES SALARIÉS EN  
PRODUCTION\*\*

Répartition des salariés par métier : \*\*



- Administration
- Production
- Technique et encadrement de chantier

\*\* Données UCF 2020

Sources : Cellule Economique de Bretagne, Acooss-Urssaf, UCF, INSEE REE

# Les Travaux Publics LE DÉPARTEMENT DU MORBIHAN

## LES RÉSEAUX

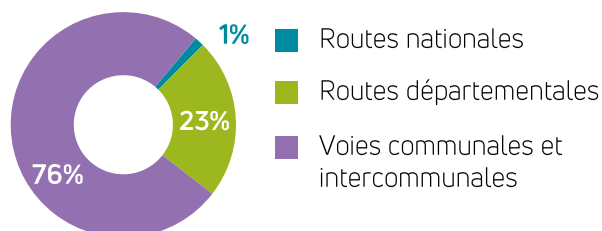


**18 111** Km

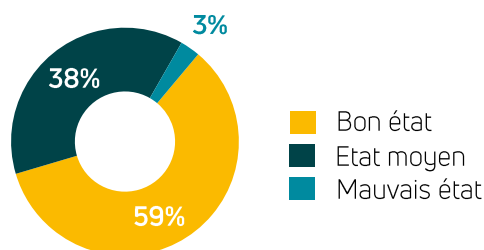
**de réseau routier**

soit 25 % du réseau routier régional

Répartition du réseau routier dans le département



Etat du réseau routier national dans le département (494 km de chaussées)



**206** Km de lignes ferroviaires

**exploitées par SNCF**

soit 20 % du réseau ferroviaire régional

- 58 % des lignes électrifiées



## AUTRES RÉSEAUX DE TRANSPORT ET INTERMODALITÉS

- 1 port de commerce / 2 ports de pêche équipés d'une criée / 34 ports de plaisance
- 2 aéroports
- Plus de 300 km de voies navigables
- 1 387 km d'aménagements cyclables
- 99 % de la superficie du département desservie par les transports en commun\*
- 96 aires de covoiturage
- 677 points de recharge électrique
- 7 stations GNV publiques

\* Superficie des communes incluses sur le territoire d'une AOM par rapport à la superficie totale du département

# Les Travaux Publics LE DÉPARTEMENT DU MORBIHAN



## LES RÉSEAUX



**15 469 Km**

de réseaux d'eau potable  
(Source : SISPEA 2020)

- Rendement du réseau de distribution\* : 90,2 %
- Indice linéaire de pertes en réseau\* : 1,7 m<sup>3</sup>/km/j
- Taux de renouvellement\* : 0,42%

**12 928 Km de réseaux**

d'assainissement collectif  
(Source : SISPEA 2020)  
soit 38 % du réseau régional

**253 Stations de traitement**

des eaux usées  
dont 23 % ont plus de 30 ans\*  
Taux de conformité\* : 98 %

\* Données SISPEA 2022



**11 702 Km**

de lignes électriques MT

**13 807 Km**

de lignes électriques BT

**47 installations éoliennes**



**17**

Sites d'injection de biométhane

**184 GWh/an**

de capacité de production

Chiffres GRDF 2023



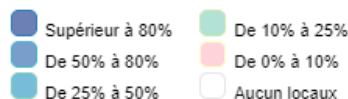
## RÉSEAU DE TÉLÉCOMMUNICATIONS

**51,9 % :**

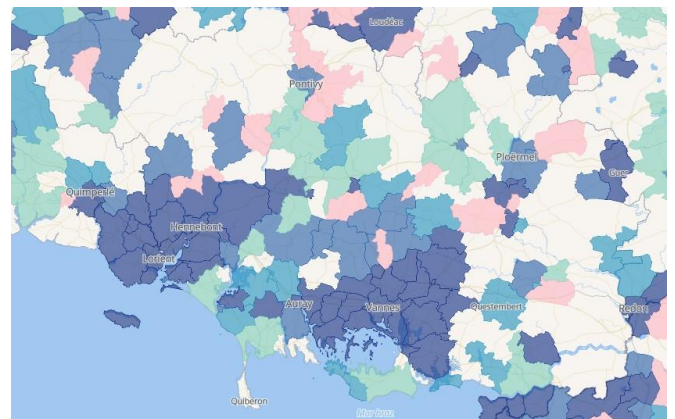
Part locaux couverts par la fibre optique  
à la fin du 2<sup>ème</sup> trimestre 2023  
contre 52,7 % en Bretagne

### COUVERTURE FTTH - COMMUNES

#### Taux de locaux raccordables



Carte des déploiements fibre au 30/09/2023 :



Sources : SDeS, SISPEA, Eaufrance, ENEDIS, GRDF, ARCEP