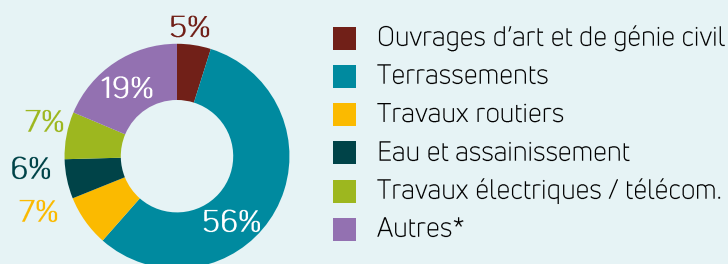
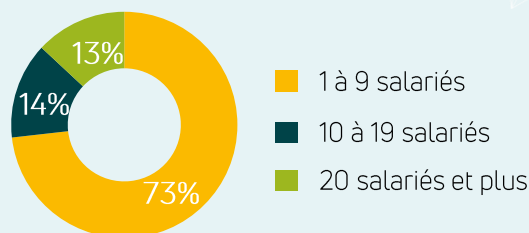


CHIFFRES CLÉS BRETAGNE 2020

€ **1 898 M€** de travaux réalisés,
4,6 % du total national

987 entreprises

**Répartition des entreprises
employant des salariés par activité :**



*(location avec opérateur de matériel de construction, construction de voies ferrées, forages et sondages, autres travaux spécialisés de construction)

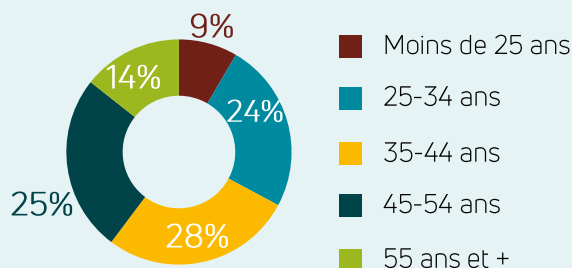
12 692 Salariés dont

68 % de salariés
en production

40,8 ans
ÂGE MOYEN DES SALARIÉS

Répartition des salariés par âge :

14 % des salariés âgés
de 55 ans ou plus



Sources : Cellule Economique de Bretagne, Acoss-Urssaf, UCF, INSEE REE, UCF

Les Travaux Publics LE DÉPARTEMENT DU MORBIHAN

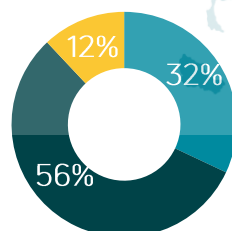


LE CHIFFRE D'AFFAIRES 2020



463 M€ HT

DE CHIFFRE D'AFFAIRES,
soit 24 % du total régional



- Commande privée
- Commande publique – collectivités locales
- Commande publique – Etat, entreprises publiques, concessions et contrats de partenariat

L'APPAREIL DE PRODUCTION



227

ENTREPRISES
soit 23 % du total régional

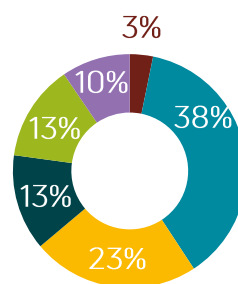
LES SALARIÉS



2 957

SALARIÉS (+ 1,3 % en un an)
soit 23 % du total régional

Répartition des salariés
par activité de l'entreprise :



- Ouvrages d'art et de génie civil
- Terrassements
- Travaux routiers
- Eau et assainissement
- Travaux électriques / télécommunication
- Autres*

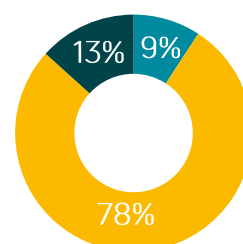
* (location avec opérateur de matériel de construction, construction de voies ferrées, forages et sondages, autres travaux spécialisés de construction)



78 %

DES SALARIÉS EN PRODUCTION
contre 68 % au niveau régional

Répartition des salariés
par métier :



- Administration
- Production
- Technique et encadrement de chantier

Sources : Cellule Economique de Bretagne, Acooss-Urssaf, UCF, INSEE REE

Les Travaux Publics LE DÉPARTEMENT DU MORBIHAN



LES RÉSEAUX

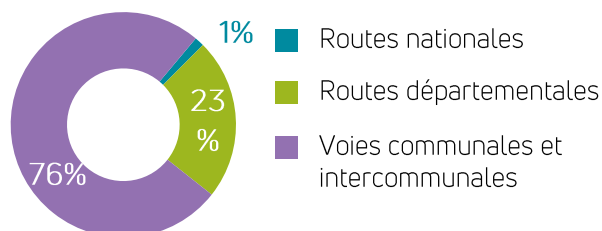


18 025 Km

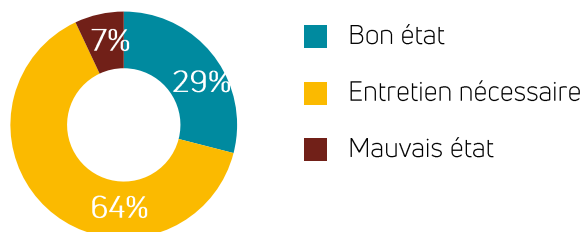
de réseau routier

soit 25 % du réseau routier régional

Répartition du réseau routier dans le département



Etat du réseau routier national dans le département (500 km de chaussées)



206 Km de lignes ferroviaires

exploitées par SNCF

soit 18 % du réseau ferroviaire régional

- 58 % des lignes électrifiées
- 42 % des lignes exploitées en voie unique



AUTRES RÉSEAUX DE TRANSPORT ET INTERMODALITÉS

- 2 ports de commerce / 2 ports de pêche équipés d'une criée / 26 ports de plaisance
- 2 aéroports
- Plus de 300 km de voies navigables
- 642 km d'aménagements cyclables
- 4 Pôles d'échanges multimodaux (achevés ou en cours) : Auray, Lorient, Pontivy et Vannes
- 94 aires de covoiturage
- 493 points de recharge électrique
- 9 stations GNV publiques

Les Travaux Publics LE DÉPARTEMENT DU MORBIHAN



LES RÉSEAUX



16 000 Km

de réseaux d'eau potable

- Rendement du réseau de distribution : 87,3 %
- Indice linéaire de pertes en réseau : 1,1 m³/j/km
- Taux de renouvellement : 0,93 %



11 547 Km

de lignes électriques HT

13 626 Km

de lignes électriques BT

5 908 Km de réseaux

d'assainissement collectif

soit 21 % du réseau régional

43 installations éoliennes



47 Km

de canalisations de gaz basse pression

256 Stations de traitement

des eaux usées

dont 12 % ont plus de 30 ans

4 926 Km

de canalisations de gaz moyenne pression

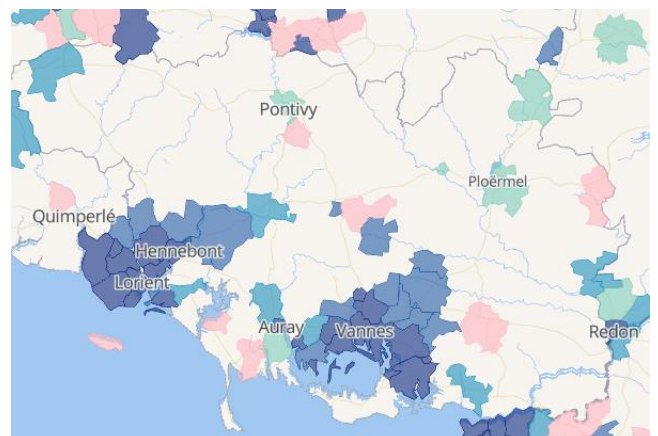
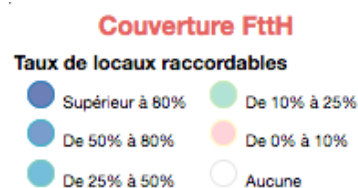


RÉSEAU DE TÉLÉCOMMUNICATIONS

42,2 % :

Part des logements et locaux couverts par la fibre optique à la fin du 3^{ème} trimestre 2021 contre 42,7 % en Bretagne

Carte des déploiements fibre au 30/09/2021 :



Sources : SDeS, SETRA, ON3V, SNCF, Ministère de la Transition écologique et solidaire, ENEDIS, GRDF, Arcep